

# Los paisajes de interior

## 1. ¿Cómo son los paisajes de montaña?

En los paisajes de montaña **hay montañas y valles.**

MONTAÑA	VALLE
Terrenos elevados y en cuesta.	Terrenos llanos que están entre las montañas.

Las **montañas** tienen **3 partes**: Cima o cumbre  
Ladera o falda  
Pie

Recortar

Montaña y valle



---

Partes de la montaña



---


Sierra y cordillera



**Cuando varias montañas están unidas y forman una línea se llaman SIERRAS.**




**Varias Sierras juntas forman una CORDILLERA.**



## **2. ¿Cómo son los paisajes de llanura?**

Los paisajes de llanura están **formados por grandes terrenos planos.**



En los paisajes de llanura **puede haber:**

Pequeñas montañas.

Zonas más bajas que las tierras de alrededor.

Terrenos llanos junto a los ríos.

## Terrenos planos



---

## Los paisajes de llanura



### **3. Los elementos del paisaje**

En un paisaje podemos encontrar **muchas cosas**

Estos <b>elementos que forman el paisaje</b> pueden ser: <b>Naturales</b>	<b>Hechos por el hombre</b>
Montañas. Ríos. Llanuras. Valles. Colinas. Bosques. Etc.	Carreteras. Casas. Puentes. Vías de tren. Teleférico. Minas. Túneles. Campos cultivados.

Pega elementos del paisaje hechos por el hombre y nombra cómo se llaman

Elementos hechos por el hombre



# Los paisajes de costa

## 1. ¿Cómo son los paisajes de costa?

Los paisajes de costa están junto al mar.

Contra los acantilados **choca el mar**.

Las playa están formadas por arena o piedras.



Acantilado y playa



---

Cabo



Península



Isla



Bahía



Ría



## 2. Las formas de la costa

<b>Cabo</b>	Parte de tierra entra en el mar.
<b>Península</b>	Trozo de tierra rodeado de agua por todas partes, menos por una. Esta parte, se llama Itsmo.
<b>Isla</b>	Trozo de tierra rodeado de agua. Un grupo de islas forma un archipiélago.

**Bahía y Golfo**

Parte del mar que entra en la tierra.  
Si es muy grande se llama Golfo.

**Ría**

El mar entra en el valle de un río.  
El río llega a desembocar ya casi en el mar y se mezcla con él.

### **3. Las personas y los paisajes de costa**

Las zonas cercanas a la costa son lugares donde **vive mucha gente**.

Por eso, el paisaje de costa **ha cambiado mucho**.

**Las personas han construido muchos elementos** que han ido modificando el paisaje de costa.

Ayer

Hoy

Ayer Hoy

Playa de Levante - Benidorm

19



En el paisaje de costa se construyen:

Hoteles

Apartamentos

Carreteras

Puertos

Puentes

Se construyen...



---

Ríos, lagos y embalses




# Ríos, lagos y embalses

## 1. Cómo es un río

Los ríos **son corrientes continuas de agua** que nacen en las montañas



Al final, el río llega y desemboca en otros ríos o en el mar.





## **2. Las orillas de los ríos**

Las orillas de los ríos son zonas muy ricas para las plantas. Por eso hay mucha vegetación. Esta vegetación se llama **vegetación de ribera**.

<b>Árboles</b>	Álamos	Fresno
<b>Arbustos</b>	Zarzamoras	Tarays
<b>Hierbas</b>	Juncos	Espadañas

REcorta

Álamos



Fresno



Zarzamoras



Tarays



Juncos



Espadañas



---

Lago y embalse



### **3. Los lagos y los embalses**

En el paisaje, también podemos encontrar agua en los lagos y en los embalses.

<b>Lagos</b>	Es una extensión de agua dulce rodeada de tierra.	
<b>Embalses</b>	Son lagos hechos por las personas	